

# PARQUE NATURAL DA RIA FORMOSA



## RELATÓRIO DE PONDERAÇÃO DA CONSULTA PÚBLICA DA PROPOSTA DE PLANO DE COGESTÃO

Comissão de Cogestão do  
Parque Natural da Ria Formosa

31 de janeiro de 2024

## **Abreviaturas e acrónimos**

ADRIP – Associação de Defesa, Reabilitação, Investigação e Promoção do Património Natural e Cultural de Cacela

CCDR – Comissão de Coordenação e Desenvolvimento Regional

CI-AMAL – Comunidade Intermunicipal do Algarve

CMF – Câmara Municipal de Faro

CPADA – Confederação Portuguesa das Associações de Defesa do Ambiente

DRAP Algarve – Direção Regional de Agricultura e Pescas do Algarve

ICNF – Instituto da Conservação da Natureza e das Florestas, I.P.

IPMA – Instituto Português do Mar e da Atmosfera

PNRF – Parque Natural da Ria Formosa

RTA – Região de Turismo do Algarve

VRSA – Vila Real de Santo António

## Índice

1. Enquadramento.....	1
2. Processo de consulta pública .....	2
2.1. Datas da consulta pública.....	2
2.2. Documentação disponibilizada e locais onde a mesma esteve disponível.....	2
2.3. Sessões públicas de apresentação .....	2
3. Resultados da consulta pública e respetiva ponderação .....	3
3.1. Número de participações recebidas (incluindo listagem das mesmas) .....	3
3.2. Análise quantitativa e qualitativa dos contributos recebidos.....	3
3.3. Ponderação dos contributos recebidos.....	4
4. Considerações finais.....	12
5. Anexos .....	13

## 1. Enquadramento

O Decreto-Lei n.º 116/2019, de 21 de agosto, alterado pela Lei n.º 63/2023, de 16 de novembro, com retificação Declaração de Retificação n.º 1-F/2024, de 15 de janeiro (doravante designado por “Modelo de Cogestão das Áreas Protegidas”), concretiza, nos termos da alínea c) do artigo 20.º da Lei n.º 50/2018, de 16 de agosto, um modelo de cogestão nas áreas protegidas de âmbito nacional.

A proposta de Plano de Cogestão do Parque Natural da Ria Formosa (PNRF) visa determinar a estratégia a implementar com vista a valorizar e promover o território do PNRF, sensibilizar a população, os seus visitantes e os agentes económicos e melhorar a comunicação com todos os interlocutores e utilizadores desta área protegida, integrando um programa de medidas e ações que concretizam essa estratégia, de acordo com o definido na alínea a) do n.º 1 do artigo 12.º do Modelo de Cogestão das Áreas Protegidas. Assim, para o período 2024-2027, a proposta de Plano de Cogestão do PNRF foca-se nos domínios da Promoção, Comunicação e Sensibilização.

A elaboração da proposta de Plano de Cogestão do PNRF foi da responsabilidade da Comissão de Cogestão do PNRF, de acordo com a alínea i) do artigo 8.º do Modelo de Cogestão das Áreas Protegidas.

Segundo o n.º 2 do artigo 15.º do Modelo de Cogestão das Áreas Protegidas, “o plano de cogestão é sempre precedido de consulta pública, através de aviso a publicitar com a antecedência mínima de 5 dias, por edital municipal e nos sítios na Internet das entidades representadas na comissão de cogestão, por um período não inferior a 20 dias.”

Assim, o presente relatório, aprovado na 6.ª reunião extraordinária da Comissão de Cogestão do PNRF, a 31/01/2024, apresenta os resultados do processo de consulta pública da proposta de Plano de Cogestão do PNRF.

## 2. Processo de consulta pública

### 2.1. Datas da consulta pública

A consulta pública à proposta de Plano de Cogestão do PNRF decorreu nos 20 dias úteis compreendidos entre os dias 12 de dezembro de 2023 e 10 de janeiro de 2024.

### 2.2. Documentação disponibilizada e locais onde a mesma esteve disponível

O Edital n.º 235/2023, de 29 de novembro, do Município de Faro, relativo à consulta pública da proposta de Plano de Cogestão do PNRF (apresentado em anexo), bem como a própria proposta de Plano de Cogestão, foram disponibilizados *online*, nas páginas das entidades da Comissão de Cogestão - CMF, ICNF, IPMA, RTA, CI-AMAL, tendo também sido divulgados nos meios de comunicação social locais, nomeadamente os jornais/*websites* Algarve Primeiro, Barlavento, DiariOnline, Jornal do Algarve, Postal do Algarve e Sul Informação (ver anexo para *clipping* relativo à divulgação da consulta pública). A CPADA fez o envio da documentação directamente via *e-mail* a todas as suas confederadas.

Os canais para envio de contributos foram o *e-mail* [geral@amal.pt](mailto:geral@amal.pt) (com a indicação “Consulta Pública Cogestão PNRF” no assunto do correio eletrónico) e a via postal para a morada “Gabinete de Apoio ao Presidente, Câmara Municipal de Faro, Largo da Sé, 8004-001 Faro”.

### 2.3. Sessões públicas de apresentação

Com o intuito de apresentar a proposta de Plano de Cogestão do PNRF à população em geral, e atendendo a sugestões feitas nas sessões participativas (em maio de 2023) relativamente à importância das sessões decorrerem em horário pós-laboral por forma a permitir mais participações, as sessões públicas de apresentação desta proposta decorreram às 18h nos seguintes dias/locais (Figura 1):

- 04/01/2024 – Biblioteca Municipal Álvaro de Campos, Tavira (46 participantes)
- 09/01/2024 – Salão Nobre da Câmara Municipal, Faro (16 participantes)



Figura 1 – Sessões públicas de apresentação da proposta de Plano de Cogestão do PNRF em Faro (esquerda; foto: CI-AMAL) e Tavira (direita; foto: CMVRSa).

### 3. Resultados da consulta pública e respetiva ponderação

#### 3.1. Número de participações recebidas (incluindo listagem das mesmas)

Durante os 20 dias úteis correspondentes ao período de consulta pública, foram recebidas nove participações:

- Maria Manuela Quadros (08/01/2024);
- Ecotopia Ativa (09/01/2024);
- Rede de Mulheres Guardiãs da Natureza do PNRF (09/01/2024);
- Ana Moreno (10/01/2024);
- Glocal Faro (10/01/2024);
- SPEA, ANP | WWF e Almargem (10/01/2024);
- Sciaena (10/01/2024);
- ADRIP (10/01/2024);
- Movimento Cívico "Por uma ponte pedonal para a ilha de Cabanas" (10/01/2024).

Foi ainda recebida uma participação antes da abertura da consulta pública, a qual a Comissão de Cogestão entendeu incluir:

- José Macário Correia (09/12/2023).

Além dos contributos listados acima, foram feitos alguns comentários adicionais nas duas sessões públicas de apresentação da proposta de Plano de Cogestão do PNRF, as quais a Comissão de Cogestão considerou relevantes para serem incluídos no presente relatório:

- Inclusão do Instituto Português do Desporto e Juventude (IPDJ) na lista de atores-chave;
- Sessões públicas de apresentação deveriam ter decorrido no início do processo de consulta pública.

#### 3.2. Análise quantitativa e qualitativa dos contributos recebidos

Conforme enunciado nos valores da Comissão de Cogestão do PNRF, é essencial o respeito e a colaboração entre os vários atores interessados, com diferentes experiências e identidades. Neste enquadramento, os contributos recebidos no âmbito desta consulta pública foram alvo de análise e debate pela Comissão de Cogestão.

Relativamente à quantidade total de contributos enviados, a participação contou com 10 contributos provenientes de diferentes entidades/indivíduos. No que se refere às duas sessões públicas de apresentação da proposta de Plano de Cogestão do PNRF, estiveram presentes no total 62 participantes.

### 3.3. Ponderação dos contributos recebidos

Apresenta-se abaixo a matriz de ponderação final, efetuada por cada participação e para todos os contributos recebidos, tendo cada contributo sido desagregado por diferentes temáticas para facilitar o processo de ponderação por parte da Comissão de Cogestão. A ponderação foi atribuída de acordo com a seguinte escala:

- Aceite (A), quando o contributo constitui uma mais-valia para a proposta;
- Parcialmente Aceite (PA), quando apenas parte do contributo constitui valor acrescentado para a proposta, não sendo passível de integração na totalidade;
- Já contemplado (JC), quando o contributo está em consonância com o já previsto no conteúdo da proposta;
- Não Aceite (NA), quando o contributo não é passível de integração ou não constitui uma mais-valia para a proposta;
- Fora de Âmbito (FA), quando o contributo não tem enquadramento no âmbito da proposta;
- Não aplicável (NAp), quando o comentário não constitui contributo no âmbito da proposta.

<b>Registo e identificação da participação</b>	<b>Contributos e observações</b>	<b>Ponderação</b>	<b>Justificação</b>
1. Maria Manuela Quadros	Envio de fotos de estruturas degradadas em Tavira que não se encontram listadas no Plano de Cogestão.	PA	Algumas das fotos enviadas eram de estruturas já se encontravam inventariadas na proposta de Plano de Cogestão do PNRF, e outras fotos encontravam-se obsoletas. Será atualizada a informação relativa ao estado de conservação do passadiço da Praia do Barril e acrescentado um painel existente no Cais das 4 Águas que não tinha sido inventariado.
	Sugestão de intervenções em outras zonas do PNRF no concelho de Tavira, através por exemplo de melhorias dos acessos às praias, criação de passadiços sobreelevados, etc.	NA	A inserção de novos percursos não será considerada nesta fase, uma vez que a Comissão de Cogestão do PNRF entende como prioritária a manutenção das estruturas já existentes. Sem prejuízo do referido, a Comissão de Cogestão do PNRF transmitirá o teor da participação à direcção do PNRF e ao Município de Tavira.
2. Ecotopia Ativa	A melhoria da fiscalização e as soluções para a legislação desatualizada deviam ser um foco prioritário do Plano de Cogestão.	JC	A fiscalização e alteração da legislação não fazem parte do âmbito da Cogestão de Áreas Protegidas, no entanto, o Plano de Cogestão prevê a criação e execução de campanha de divulgação/sensibilização dos valores naturais e culturais do PNRF e esclarecimento sobre a regulamentação e legislação em vigor.
	A sinalética informativa é insuficiente para evitar o pisoteio das dunas e deveriam ser tomadas mais medidas (ex. vedações).	NA	A inserção de nova sinalética e novos percursos não será considerada nesta fase, uma vez que a Comissão de Cogestão do PNRF entende como prioritária a manutenção das estruturas já existentes. Sem prejuízo do referido, a Comissão de Cogestão transmitirá o teor da participação à direcção do PNRF e aos respectivos Municípios.
	O orçamento é excessivo para Eixo 1 e deficitário para os outros dois eixos. Não há garantia de existência de verbas para execução do Plano de Cogestão.	NA	Uma vez que a Comissão de Cogestão do PNRF não tem um orçamento próprio, a execução dos projetos estará dependente de programas de financiamento, pelo que se entende manter os valores estimados para cada eixo.
3. Rede de Mulheres Guardiãs da Natureza do PNRF	Propor substituir as embarcações turísticas e recreativas de motores de combustão por embarcações solares e incluir estudos para essa alteração.	JC	O Eixo 2 prevê uma ação de “Promoção da adoção voluntária de comportamentos sustentáveis no PNRF como utilização de embarcações com motores elétricos e deslocação a baixa velocidade”.
	Não utilizar panfletos/papel.	JC	A desmaterialização dos conteúdos é um propósito que a Comissão de Cogestão do PNRF almeja atingir; no entanto, havendo uma faixa da população que continua a preferir meios



Registo e identificação da participação	Contributos e observações	Ponderação	Justificação
			físicos, optou-se por algumas edições/reedições em papel como complemento dos meios digitais.
	Rever o Plano de Cogestão anualmente.	NA	De acordo com o n.º 5 do artigo 13.º do Decreto-Lei 116/2019, de 21 de agosto, na sua redação atual, o Plano de Cogestão deverá ser revisto em 2027; contudo, a adequação das atividades aos eixos, bem como a monitorização das ações serão efetuadas anualmente, através do Plano de Atividades e Orçamento e do Relatório Anual de Execução de Atividades.
	Garantir o tratamento das águas residuais.	NAp	A verificação do tratamento de águas residuais não faz parte do âmbito da Cogestão de Áreas Protegidas.
	Proibir introdução de espécies exóticas. Interditar a produção de ostra não portuguesa. Proibir o acesso a praias não concessionadas para impedir a intensificação da utilização balnear. Reduzir a capacidade de carga para o tráfego marinho.	NAp	A fiscalização e alteração da legislação não fazem parte do âmbito da Cogestão de Áreas Protegidas; no entanto, o Plano de Cogestão prevê a criação e execução de campanha de divulgação/sensibilização dos valores naturais e culturais do PNRF e esclarecimento sobre a regulamentação e legislação em vigor.
	Instar o IPMA a realizar o estudo da capacidade de carga da produção de ostra.	NAp	Esta questão não faz parte do âmbito da Cogestão de Áreas Protegidas, no entanto, dá-se nota que este estudo faz parte do Plano Estratégico 2030 do IPMA.
4. Ana Moreno	A sensibilização é insuficiente para resolver os problemas do PNRF.	JC	O Plano de Cogestão incorporou o que está previsto no Decreto-Lei n.º 116/2019, de 21 de agosto, na sua redação atual, relativamente à promoção, sensibilização e comunicação da área protegida.
	A falta de fiscalização necessita de soluções eficazes e articuladas no Plano de Cogestão. A sinalética não deveria ser apenas informativa, deveria proibir o pisoteio (dunas) e informar sobre coimas quando houver infração, para isso a legislação existente precisa de ser atualizada. Necessidade de colocação de vedações para a proteção das dunas. Não constam no Plano diligências junto das entidades competentes para atualização de regulamentação das atividades turísticas para a sua sustentabilidade.	NAp	A fiscalização e alteração da legislação não fazem parte do âmbito da Cogestão de Áreas Protegidas; no entanto, o Plano de Cogestão prevê a criação e execução de campanha de divulgação/sensibilização dos valores naturais e culturais do PNRF e esclarecimento sobre a regulamentação e legislação em vigor.

Registo e identificação da participação	Contributos e observações	Ponderação	Justificação
	O Plano de Cogestão não aborda as maiores ameaças à preservação e conservação do PNRF (sobreeexploração económica, pressão humana/turismo de massas, ocupação imobiliária incessante e forte aumento da agricultura intensiva).	JC	O Plano de Cogestão do PNRF já contempla medidas e ações que contribuem para os objetivos de conservação da natureza.
5. Glocal Faro	A maioria das medidas e verbas deveriam ser usadas na conservação da natureza, que precisa de fiscalização e de regulamentação das actividades lúdico-turísticas e do tráfego marítimo; não está identificada nem pormenorizada a colaboração de uma autoridade de fiscalização; não há referência a reforço das regras de procedimento e identificação.	NAP	A fiscalização e alteração da legislação não fazem parte do âmbito da Cogestão de Áreas Protegidas; no entanto, o Plano de Cogestão prevê a criação e execução de campanha de divulgação/sensibilização dos valores naturais e culturais do PNRF e esclarecimento sobre a regulamentação e legislação em vigor.
	A percentagem do orçamento para sensibilização é insuficiente.	NA	Uma vez que a Comissão de Cogestão do PNRF não tem um orçamento próprio, a execução dos projetos estará dependente de programas de financiamento, pelo que se entende manter os valores estimados para cada eixo.
	Determinar a capacidade de carga do PNRF e a carga a que está sujeito atualmente.	PA	O Plano de Cogestão do PNRF irá prever ações de avaliação da capacidade de carga de embarcações e da produção de bivalves na Ria Formosa.
	Os atores-chave económicos (pesca, agricultura, hotéis e empresários turísticos) que mais põem em risco o PNRF não estão representados na Comissão.	NA	A composição da Comissão de Cogestão do PNRF, referida no Plano de Cogestão é determinada por via do Despacho n.º 12097/2021, de 13 de dezembro, e inclui diferentes setores económicos, através da sua representação por instituições públicas e ONGs.
6. SPEA, ANP   WWF e Almargem	O objetivo do modelo de cogestão relativo à contribuição para os objetivos de conservação deve estar melhor refletido no âmbito do documento.	A	A sugestão vai ser integrada na versão final do Plano de Cogestão.
	Incluir referência para a afirmação “O valor económico da Ria Formosa como suporte dos recursos pesqueiros situa-se entre 30 milhões e 59 milhões de euros por ano”.	A	Será incluída, na bibliografia da versão final do Plano de Cogestão, a referência ao artigo científico <i>“Influence of seagrass meadows on nursery and fish provisioning ecosystem services delivered by Ria Formosa, a coastal lagoon in Portugal”</i> (2022).
	Referir a importância da pesca e mariscagem, tanto do ponto de vista profissional como lúdico.	JC	Esta informação já está contemplada no subcapítulo da Caracterização do Plano de Cogestão.
	Referir a gaivota-de-audouin no parágrafo sobre avifauna.	A	Embora haja muitas outras espécies relevantes de avifauna que não foram referidas no Plano de Cogestão, a sugestão será acolhida na versão final do Plano de Cogestão.

Registo e identificação da participação	Contributos e observações	Ponderação	Justificação
	Na inventariação de estruturas de apoio à visita, incluir as 6 mesas informativas da ilha Deserta, colocadas no âmbito do projeto LIFE Ilhas Barreira, e a estrutura de puzzle colocada no âmbito do Projeto LIFE Ilhas Barreira na Quinta de Marim.	A	Será feita a inclusão dessas estruturas na versão final do Plano de Cogestão, sendo utilizadas fotos gentilmente cedidas pela organizações SPEA, ANP   WWF e Almargem.
	Na ação “Monitorização e controlo de espécies exóticas e invasoras”, contemplar espécies vegetais e animais.	JC	Esta informação já está contemplada no Plano de Cogestão.
	Acrescentar uma ação de monitorização e esterilização de animais de rua nas Ilhas Barreira.	NAp	Não faz parte do âmbito da Cogestão de Áreas Protegidas, pelo que o Plano de Cogestão do PNRF não prevê ação de monitorização e esterilização de animais domésticos.
	Acrescentar à medida “Criação/divulgação de materiais informativos sobre valores naturais do PNRF” a divulgação do caderno do LIFE Ilhas Barreira nos agrupamentos de escolas e outros estabelecimentos.	JC	A Comissão de Cogestão do PNRF fará chegar aos municípios e outras entidades competentes qualquer material de divulgação referente ao PNRF, conforme já está previsto no Plano de Cogestão.
	Nas ações “Desenvolvimento de conteúdos informativos sobre os impactes das espécies exóticas invasoras, sobre os valores alvo e cuidados a observar para controlar/evitar a sua proliferação, para divulgação em sessões públicas, balcões físicos e por via digital” e “Desenvolvimento de campanha <i>online</i> de consciencialização da população para a adoção de comportamentos ambientalmente corretos”, considerar o impacto dos gatos na fauna nativa nidificante das Ilhas Barreira, contemplando conteúdos de boas práticas.	JC	As ações de sensibilização específicas serão incluídas nos Planos de Atividades e Orçamento anuais da Comissão de Cogestão do PNRF.
	Apresentar os totais orçamentados por potencial financiador.	NA	A Comissão de Cogestão do PNRF não consegue saber de antemão que programa financiará cada ação, pelo que não é possível apresentar os totais orçamentados por potencial financiador.
7. Sciaena	Dificuldade em analisar documento digitalizado, por não permitir pesquisa por palavras-chave e cópia de texto.	A	A versão final do Plano de Cogestão, bem como outros instrumentos de gestão no âmbito da Cogestão, serão disponibilizados em formato pesquisável e clicável.
7. Sciaena	Relatório sobre processo de auscultação ser um documento próprio, independente do Plano de Cogestão.	PA	De acordo com os guias de orientações disponibilizados pelo ICNF e Secretaria de Estado da Conservação da Natureza e Florestas, os resultados das sessões participativas devem ser incluídos no Plano de Cogestão. No entanto, no caso do relatório de Ponderação da Consulta Pública, o mesmo será publicitado nos sítios na internet das entidades públicas representadas na Comissão de Cogestão do PNRF e noutros considerados pertinentes, sendo por isso um

Registo e identificação da participação	Contributos e observações	Ponderação	Justificação
			documento autónomo. O mesmo será ainda incluído em anexo ao Plano de Cogestão.
	Criação de regras sobre o agendamento das sessões participativas futuras (ex.: número de dias úteis mínimos entre a comunicação de uma sessão participativa e a realização da mesma).	A	Esta regra será ponderada aquando da revisão do Regulamento Interno da Comissão de Cogestão do PNRF.
	No ponto “2.1 Cogestão”, não é claro na proposta do plano como é que a Comissão responderá aos objetivos b) e d).	JC	A existência de uma Comissão de Cogestão do PNRF vai permitir melhorar a articulação entre as entidades presentes no PNRF, e as medidas previstas no Plano de Cogestão são uma forma de atingir todos os objetivos do Modelo de Cogestão.
	Apoiar e agilizar processos para que a monitorização ecológica seja realizada da forma mais concertada e eficaz possível.	JC	É intuito do Plano de Cogestão mapear e monitorizar componentes ecológicos da Ria, nomeadamente no que diz respeito a espécies exóticas e invasoras.
	Adicionar medidas ao plano que tenham como objetivo ajudar as entidades competentes pela fiscalização.	JC	A fiscalização e alteração da legislação não fazem parte do âmbito da Cogestão de Áreas Protegidas; no entanto, o Plano de Cogestão prevê a criação e execução de campanha de divulgação/sensibilização dos valores naturais e culturais do PNRF e esclarecimento sobre a regulamentação e legislação em vigor.
	No “Compromisso Estratégico 1.4. Valorizar os produtos locais produzidos de forma sustentável”, fazer uma distinção clara entre produtos “locais” e produtos “sustentáveis”.	JC	O Plano de Cogestão já tem em consideração essa distinção.
	Seria prioritário a Comissão encomendar estudos que visem as maiores ameaças pelos utilizadores da Ria, como a pesca ilegal, o lixo marinho, o tráfego marítimo, entre outras.	JC	Estes estudos poderão vir a ser incluídos nos Planos de Atividades e Orçamento anuais da Comissão de Cogestão do PNRF.
	Levantamento do atual estado ambiental do PNRF; monitorização, para que no futuro se consiga perceber os resultados que as ações de sensibilização e promoção estão a ter.	JC	É intuito do Plano de Cogestão mapear e monitorizar componentes ecológicos da Ria.
	Compilação dos vários estudos que têm vindo a ser realizados pela Universidade do Algarve e outras instituições científicas.	JC	Já previsto no Plano de Cogestão, designadamente na ação “Criação e execução de campanha contínua de divulgação dos resultados de projetos académicos ligados ao PNRF, através de notas de imprensa e outros”. A compilação de tudo o que se publicou sobre a Ria Formosa será ponderada pela Comissão de Cogestão do PNRF.

Registo e identificação da participação	Contributos e observações	Ponderação	Justificação
	Uso obrigatório de sistema de monitorização de embarcações ( <i>vessel monitoring system - VMS</i> ) em todas as embarcações que usem o espaço do PNRF, sejam marítimo-turísticas, privadas ou de pesca.	NAp	A implementação de um sistema de monitorização de embarcações não faz parte do âmbito da Cogestão de Áreas Protegidas. No entanto, a Comissão de Cogestão irá avaliar a possibilidade de desenvolver um modelo conceptual de como fazer a monitorização.
	Criação de campanha de sensibilização sobre como fazer uma denúncia de potenciais atividades ilegais no PNRF. Este tema deve ser introduzido nas ações de capacitação das marítimo-turísticas que podem ser um forte aliado das entidades fiscalizadoras.	JC	Já está prevista no Plano de Cogestão a criação e execução de campanha de divulgação/sensibilização dos valores naturais e culturais do PNRF e esclarecimento da regulamentação e legislação em vigor (inclusive a denúncia de atividades ilegais), assim como ações de capacitação das marítimo-turísticas.
	Lixo subaquático ser incluído no plano de forma clara, através da sua inclusão na ação “Promoção e divulgação de ações de remoção de resíduos na Ria Formosa”, ou através da adição de uma ação específica para a remoção de lixo subaquático na Ria.	JC	A questão do lixo subaquático poderá vir a ser incluída nos Planos de Atividades e Orçamento anuais da Comissão de Cogestão do PNRF, no âmbito da ação “Promoção e divulgação de ações de remoção de resíduos na Ria Formosa”.
8. ADRIP	Indicação de dois equipamentos informativos PNRF que existiam na Vila de Cacela Velha e foram retirados pelo Município de VRSA há alguns anos.	NAp	A Comissão de Cogestão do PNRF fará uma avaliação da situação.
	Reposição dos passadiços elevados no Cordão Dunar frente a Fábrica.	NAp	A Comissão de Cogestão do PNRF fará uma avaliação da situação.
	Reposição das areias na duna Primária da Península de Cacela, renaturalização e impedimento de passagem e pisoteio.	NAp	Não faz parte do âmbito da Cogestão de Áreas Protegidas, no entanto, a Comissão de Cogestão do PNRF estará sempre disponível para emitir a sua opinião sobre assuntos que sejam considerados relevantes e encaminhar para as entidades responsáveis.
	Relocalização da Barra para mais a poente da Fábrica.	NAp	Não faz parte do âmbito da Cogestão de Áreas Protegidas, no entanto, a Comissão de Cogestão do PNRF estará sempre disponível para emitir a sua opinião sobre assuntos que sejam considerados relevantes e encaminhar para as entidades responsáveis.
	Reposição de areias na margem norte da Ria em Cacela, desde a Base do Forte ate Frente Cemitério que têm sido espraçadas pela corrente do canal da Ria.	NAp	Não faz parte do âmbito da Cogestão de Áreas Protegidas, no entanto, a Comissão de Cogestão do PNRF estará sempre disponível para emitir a sua opinião sobre assuntos que sejam considerados relevantes e encaminhar para as entidades responsáveis.

<b>Registo e identificação da participação</b>	<b>Contributos e observações</b>	<b>Ponderação</b>	<b>Justificação</b>
	Restringir a circulação de embarcações marítimo-turísticas no período de Verão, entre Fábrica e o Apoio de Praia da Fábrica, bem como reduzir o número de embarcações a executar a travessia.	NAp	Não faz parte do âmbito da Cogestão de Áreas Protegidas, no entanto, a Comissão de Cogestão do PNRF estará sempre disponível para emitir a sua opinião sobre assuntos que sejam considerados relevantes e encaminhar para as entidades responsáveis.
	Acções de Informação e Sensibilização aos turistas nos meses de verão no sentido de Respeitar e Salvar as áreas do PNRF que estão a usufruir.	JC	Já previsto no Plano de Cogestão, designadamente no Compromisso Estratégico 2.1. "Promover ações de educação e sensibilização ambiental dirigidas a todas as faixas etárias e grupos sociais".
9. Movimento Cívico "Por uma ponte pedonal para a ilha de Cabanas"	Criação de uma travessia pedonal para a praia de Cabanas de Tavira.	NAp	Não faz parte do âmbito da Cogestão de Áreas Protegidas.
	Inclusão do Movimento Cívico "Por uma ponte pedonal para a ilha de Cabanas" na lista de atores-chave.	A	Esta entidade será incluída na lista de atores-chave da versão final do Plano de Cogestão do PNRF.
10. José Macário Correia	Associação de Beneficiários do Plano de Rega do Sotavento Algarvio devia ter sido mais envolvida na consulta pública.	NAp	As cinco sessões participativas, que decorreram no mês de maio de 2023 nos municípios do PNRF, foram abertas à população em geral. Relativamente ao processo de consulta pública da proposta de Plano de Cogestão, a Associação de Beneficiários do Plano de Rega do Sotavento Algarvio foi diretamente informada da mesma.
11. Cidadão na apresentação pública da proposta de Plano de Cogestão (Tavira)	Inclusão do Instituto Português do Desporto e Juventude (IPDJ) na lista de atores-chave.	A	Esta entidade será incluída na lista de atores-chave da versão final do Plano de Cogestão do PNRF.
12. Cidadão na apresentação pública da proposta de Plano de Cogestão (Faro)	Sessões públicas de apresentação deveriam ter decorrido no início do processo de consulta pública.	A	Esta regra será ponderada aquando da revisão do Regulamento Interno da Comissão de Cogestão do PNRF.

#### 4. Considerações finais

A consulta pública da proposta de Plano de Cogestão do PNRF foi um processo participado, com as temáticas conservação, fiscalização e estado ecológico do PNRF a surgirem mais frequentemente. A população apresentou sugestões de novas medidas, melhoria das medidas existentes, bem como alteração, melhoria e/ou clarificação dos conteúdos da proposta do Plano de Cogestão do PNRF em geral. A Tabela I – **Resumo do número de classificações por contributo desagregado** resume o número de classificações por contributo desagregado.

Tabela I – Resumo do número de classificações por contributo desagregado

Escala de Ponderação	Número de classificações
A	9
PA	3
NA	7
JC	19
NAp	15

Do total de 53 contributos desagregados, foram classificados 9 contributos como “Aceite”, 3 como “Parcialmente aceite”, que serão considerados pela Comissão de Cogestão aquando da elaboração da proposta final do Plano de Cogestão do PNRF. Além destes, 7 contributos foram classificados como “Não aceite”, 19 como “Já contemplado” e 15 como “Não aplicável”.

*O relatório de ponderação da consulta pública da proposta de plano de cogestão, como informação relativa aos instrumentos de participação que constitui, será publicitado nos sítios na Internet das entidades públicas representadas na Comissão de Cogestão e noutros considerados pertinentes.*

## 5. Anexos

### Divulgação da consulta pública

- Edital n.º 235/2023, de 29 de novembro, do Município de Faro, relativo à consulta pública da Proposta de Plano de Cogestão do PNRF



*PRESIDENTE*

---

### EDITAL nº 235/2023

Consulta Pública

Proposta de Plano de Cogestão do Parque Natural da Ria Formosa

Rogério Bacalhau Coelho, Presidente da Câmara Municipal de Faro, na qualidade de Presidente da Comissão de Cogestão do Parque Natural da Ria Formosa (PNRF), faz público, nos termos do disposto no n.º 2 do artigo 15.º do Decreto-Lei n.º 116/2019, de 21 de agosto, que a partir do dia 12 de dezembro de 2023, encontra-se em consulta pública, pelo período de 20 dias úteis, a proposta de Plano de Cogestão do PNRF.

No âmbito do direito à participação dos interessados, a referida proposta de Plano poderá ser consultada, entre 12 de dezembro de 2023 e 10 de janeiro de 2024, na página eletrónica do Município de Faro, em [www.cm-faro.pt](http://www.cm-faro.pt) e nos lugares de costume.

Os contributos devem ser enviados para o correio eletrónico [geral@amal.pt](mailto:geral@amal.pt) (com a indicação "Consulta Pública Cogestão PNRF" no assunto do correio eletrónico) ou por via postal para o Gabinete de Apoio ao Presidente, Câmara Municipal de Faro, Largo da Sé, 8004-001 Faro.

Para constar, lavrou-se o presente edital, que vai ser publicado nos sítios da internet dos Municípios de Faro, Loulé, Olhão, Tavira e Vila Real de Santo António, da Comunidade Intermunicipal do Algarve (CI-AMAL) e das outras entidades representadas na Comissão de Cogestão do PNRF.

Faro, 29 de novembro de 2023,

O Presidente da Comissão de Cogestão do PNRF,

Rogério Bacalhau Coelho



Largo da Sé,  
8004-001 Faro,  
Portugal  
Fax. 289 870 039  
Tel. 289 870 870  
(Chamada para rede  
fixa nacional)

[geral@cm-faro.pt](mailto:geral@cm-faro.pt)  
[www.cm-faro.pt](http://www.cm-faro.pt)  
Nif: 506 579 425

*Gabinete de Apoio  
Presidente*

Largo da Sé,  
8004-001 Faro,  
Portugal  
Fax. 289 870 039

[presidente@cm-faro.pt](mailto:presidente@cm-faro.pt)  
Tel.: 289 870 037  
(Chamada para rede fixa  
nacional)



- Website da Câmara Municipal de Faro (30-11-2023)

Faro

Município Concelho O que fazemos... Serviços Municipais Contactos

Home > Em Destaque

### Consulta Pública- Proposta de Plano de Cogestão do Parque Natural da Ria Formosa



30/11/2023

O Município de Faro informa que se encontra em consulta pública, até dia 10 de Janeiro de 2024, a proposta de Plano de Cogestão do Parque natural da Ria Formosa. Consulte AQUI o [edital 245](#) com toda a informação.

Proposta do plano disponível [AQUI](#)

<https://www.cm-faro.pt/pt/destaques/68580/consulta-publica--proposta-de-plano-de-cogestao-do-parque-natural-da-ria-formosa.aspx>

- Website do ICNF – Separador de Consultas Públicas e Concursos (04-12-2023)

The screenshot shows the ICNF website header with the logo and navigation menu. The main content area is titled "Consultas Públicas / Concursos" and features a section for "Plano de Cogestão do PNRF".

**ICNF** Instituto da Conservação da Natureza e das Florestas

CONTACTE-NOS (351) 213 507 900

ICNF CONSERVAÇÃO DA NATUREZA FLORESTAS APOIOS CAÇA E PESCA CITES ANIMAIS DE COMPANHIA

**Consultas Públicas / Concursos**

INÍCIO / O QUE FAZEMOS / CONSULTAS PÚBLICAS / CONCURSOS

Consultas públicas, concursos, discussões públicas e outros, a decorrer.

**PLANO DE COGESTÃO DO PNRF**

**. Plano de Cogestão do PNRF**

**CONSULTA PÚBLICA**

**Proposta de Plano de Cogestão do PNRF - 2024-2027**  
 O modelo de cogestão representa uma importante dimensão da gestão de proximidade das áreas protegidas, com expressa intervenção dos municípios e dos representantes das entidades relevantes para a promoção do desenvolvimento sustentável e da valorização dos espaços naturais classificados que integram o seu território.

A partir do dia 12 de dezembro encontra-se em Consulta Pública pelo período de 20 dias úteis, a [Proposta do Plano de Cogestão do Parque Natural da Ria Formosa](#).

Os contributos devem ser enviados para [geral@amal.pt](mailto:geral@amal.pt), com a indicação "Consulta Pública Cogestão PNRF" ou por via postal para Gabinete de Apoio ao Presidente, Câmara Municipal de Faro, Largo da Sé, 8004-001 FARO.


**Início:** 12 de dezembro de 2023  
**Fim:** 10 de janeiro de 2024

- [Proposta de Plano de Cogestão 2024-2027](#)
- [Edital](#)

COMPETE 2020 SIMPLEX+ REPÚBLICA PORTUGUESA

<https://www.icnf.pt/oquefazemos/consultasconcursos>

- Website do ICNF – Separador da Cogestão do PNRF (04-12-2023)



ICNF CONSERVAÇÃO DA NATUREZA FLORESTAS APOIOS CAÇA E PESCA CITES ANIMAIS DE COMPANHIA


Contacte-nos ☎ (351) 213 507 900

## CG.Parque Natural da Ria Formosa

RECÍO / COGESTÃO / CG.PARQUE NATURAL DA RIA FORMOSA

O Parque Natural da Ria Formosa situa-se no sotavento algarvio, cobrindo uma superfície de cerca de 18 000 ha, incluindo a área submersa abrangendo os concelhos de Faro, Loulé, Olhão, Tavira e Vila Real de Sto António.

### . COMISSÃO DE COGESTÃO



- [Regulamento de funcionamento da comissão de cogestão](#)
- [Composição da Comissão de Cogestão](#)  
Despacho n.º 12097/2021, de 13 de dezembro
  - Presidente da [Câmara Municipal de Faro](#), que preside à comissão de cogestão, sendo substituído, nas situações de impedimento ou ausência, pelo Presidente da [Câmara Municipal de Olhão](#)
  - Diretor Regional da Conservação da Natureza e Florestas do Algarve, sendo substituído, nas situações de impedimento ou ausência, pelo Chefe de Divisão das Áreas Classificadas e Cogestão de Áreas Protegidas do Algarve
  - Representante da [Universidade do Algarve](#)
  - Representante de organizações não-governamentais de ambiente e equiparadas designado pela [Confederação Portuguesa das Associações de Defesa do Ambiente](#)
  - Representante do [Instituto Português do Mar e da Atmosfera, I.P.](#)
  - Representante da [Região de Turismo do Algarve](#)
  - Representante da [Direção Regional de Agricultura e Pescas do Algarve](#)
- [Pedido de adesão](#)  
Municípios de Faro, Loulé, Olhão, Tavira e Vila Real de Santo António  
7 maio 2021

. COMISSÃO DE COGESTÃO  
. INSTRUMENTOS DE GESTÃO  
. O PARQUE

### . INSTRUMENTOS DE GESTÃO

Os instrumentos de gestão da área protegida são: o plano de cogestão, o plano anual de atividades e orçamento, o relatório anual de execução de atividades e outros instrumentos consensualizados pela comissão de cogestão da área protegida que obtenham parecer prévio do respetivo conselho estratégico.

### CONSULTA PÚBLICA

**Plano de Cogestão do PNRF - 2024-2027**

O modelo de cogestão representa uma importante dimensão da gestão de proximidade das áreas protegidas, com expressa intervenção dos municípios e dos representantes das entidades relevantes para a promoção do desenvolvimento sustentável e da valorização dos espaços naturais classificados que integram o seu território.

A partir do dia 12 de dezembro encontra-se em Consulta Pública pelo período de 20 dias úteis, a [Proposta do Plano de Cogestão do Parque Natural da Ria Formosa](#).

Os contributos devem ser enviados para [geral@amal.pt](mailto:geral@amal.pt), com a indicação "Consulta Pública Cogestão PNRF" ou por via postal para Gabinete de Apoio ao Presidente, Câmara Municipal de Faro, Largo da Sé, 8004-001 FARO.

Íncio: 12 de dezembro de 2023  
Fim: 10 de janeiro de 2024

- [Proposta de Plano de Cogestão 2024-2027](#)
- [Edital](#)

### . O PARQUE

+INFO

**A Cogestão no Parque Natural da Ria Formosa**  
*promover, comunicar e sensibilizar*  
[brochura](#) | [brochura c/ dobra](#)

ICNF  
<https://www.icnf.pt/conservacao/naturezasproteidas/parquesnaturais/onriiformosa>

Natural.PT  
<https://natural.pt/protected-areas/parque-natural-ria-formosa>


<https://www.icnf.pt/cogestao/cgparquenaturaldariaformosa>

- Website da RTA (05-12-2023)

RTA / DESTAQUES

Home / Destaques

## Plano de Cogestão do PNRF



05/12/2023

Consulta Pública

A Região de Turismo do Algarve informa que se encontra em consulta pública, até dia 10 de janeiro de 2024, a Proposta de Plano de Cogestão do Parque Natural da Ria Formosa 2023-2027. **Participe!**

**Proposta de Plano de Cogestão do PNRF 2023-2027**

O modelo de cogestão representa uma importante dimensão da gestão de proximidade das áreas protegidas, com expressa intervenção dos municípios e dos representantes das entidades relevantes para a promoção do desenvolvimento sustentável e da valorização dos espaços naturais classificados que integram o seu território.



A partir do dia 12 de dezembro, encontra-se em Consulta Pública, pelo período de 20 dias úteis, a Proposta do Plano de Cogestão do Parque Natural da Ria Formosa (disponível para *download*).

Os contributos devem ser enviados para [geral@amal.pt](mailto:geral@amal.pt), com a indicação "Consulta Pública Cogestão PNRF" ou por via postal para Gabinete de Apoio ao Presidente, Câmara Municipal de Faro, Largo da Sé, 8004-001 FARO.

**Início:** 12 de dezembro de 2023  
**Fim:** 10 de janeiro de 2024

[Edital](#)  
[Proposta de Plano de Cogestão 2024-2027](#)


Documentos para Download

-  Edital
-  Proposta de Plano de Cogestão 2024-2027

<https://www.turismoalgarve.pt/pt/28755/plano-de-cogestao-do-pnrf.aspx>

- Website da CI-AMAL (07-12-2023)

SEGUNDA, DEZEMBRO 11, 2023 f ÁREA RESERVADA | RIGPD




[QUEM SOMOS](#) ▾ [ATIVIDADES](#) ▾ [COMUNICAÇÃO](#) ▾ Pesquisar... 🔍

---

## Consulta Pública ao Plano de Cogestão do Parque Natural da Ria Formosa arranca dia 12

07 dezembro 2023



Vai estar a decorrer, entre os próximos dias 12 de dezembro e dia 10 de janeiro de 2024, a Consulta Pública à proposta de Plano de Cogestão do Parque Natural da Ria Formosa.

Os contributos devem ser enviados, entre as datas referidas, para o correio eletrónico [geral@amal.pt](mailto:geral@amal.pt) (com a indicação "Consulta Pública Cogestão PNRF" no assunto do correio eletrónico) ou, por via postal, para o Gabinete de Apoio ao Presidente, Câmara Municipal de Faro, Largo da Sé, 8004-001 Faro.

Neste âmbito, e para que todos os interessados possam ficar a conhecer melhor o que se pretende, vão ser promovidas duas sessões públicas de apresentação da proposta de Plano de Cogestão:

- 4 de janeiro de 2024 | 18h - Biblioteca Municipal Álvaro de Campos, Tavira
- 9 de janeiro de 2024 | 18h - Salão Nobre da Câmara Municipal, Faro

**PARTICIPE!**




Podem consultar abaixo os documentos:

**Edital II** Proposta do Plano **(AQUI)**




O modelo de cogestão do PNRF representa uma importante dimensão da gestão de proximidade das áreas protegidas, com intervenção dos municípios e das entidades relevantes para a promoção do desenvolvimento sustentável e da valorização dos espaços naturais classificados que integram o seu território.

A Ria Formosa é a maior zona húmida do sul de Portugal e uma das áreas do país mais ricas em biodiversidade. O Parque Natural da Ria Formosa (PNRF) está situado no sotavento algarvio, assente na importante zona lagunar aí existente. Cobre uma superfície de cerca de 18.000 ha, incluindo a área submersa abrangendo os concelhos de Faro, Loulé, Olhão, Tavira e Vila Real de Santo António. A Reserva Natural da Ria Formosa foi constituída em 1978, tendo sido reclassificada como Parque Natural em 1987.

### NOTÍCIAS DA AMAL

-  **Consulta Pública ao Plano de Cogestão do Parque Natural da Ria Formosa arranca dia 12**  
07 Dez, 2023
-  **Reunião Ordinária do Conselho Intermunicipal - 15 de dezembro de 2023**  
07 Dez, 2023
-  **Está aprovado o Plano de Cogestão da Reserva Natural do Sapal de Castro Marim e Vila Real de Santo António**  
06 Dez, 2023

### NOTÍCIAS DOS MUNICÍPIOS

-  **Sabores Mediterrânicos do Algarve**  
12 Abr, 2023
-  **Dia Aberto da Reserva Natural do Sapal de Castro Marim e Vila Real de St. António**  
12 Abr, 2023
-  **Festival do Contrabando com milhares de visitantes**  
12 Abr, 2023




Castro Marim Faro Albufeira Alcoutim Lagos


Loulé Olhão Aljezur Lagoa Vila do Bispo

Silves São Brás de Alportel ambiente

Vila Real de Santo António Monchique Tavira

### NOTÍCIAS DA REGIÃO

-  **MAR 2020 tem uma execução de 63% no ALGARVE**  
23 Ago, 2023
-  **CCOR Algarve promove AlgarveAcolhe**  
03 Jul, 2020
-  **ALGARVE 2020 apoio desenvolvimento dos Planos Municipais para a Igualdade**  
29 maio, 2020



<https://amal.pt/comunicacao/895-consulta-publica-ao-plano-de-cogestao-do-parque-natural-da-ria-formosa-arranca-dia-12>



- Website do Município de Olhão (07-12-2023)

 MUNICÍPIO ▾ ÁREAS DE ATUAÇÃO ▾ ATENDIMENTO ▾ CONHECER OLHÃO ▾ 112 Q

Home > Notícias > Plano de Cogestão do...

## Plano de Cogestão do PNRF em consulta pública

07 de dezembro, 2023



O Município de Olhão informa que se encontra em consulta pública, de 12 de dezembro até 10 de janeiro, a Proposta de Plano de Cogestão do Parque Natural da Ria Formosa 2023-2027.

O modelo de cogestão representa uma importante dimensão da gestão de proximidade das áreas protegidas, com expressa intervenção dos municípios e dos representantes das entidades relevantes para a promoção do desenvolvimento sustentável e da valorização dos espaços naturais classificados que integram o seu território.

Os contributos devem ser enviados para [geral@amoi.pt](mailto:geral@amoi.pt), com a indicação "Consulta Pública Cogestão PNRF", ou por via postal para Gabinete de Apoio ao Presidente, Câmara Municipal de Faro, Largo da Sé, 8004-001 Faro.

[Edital](#)

[Proposta de Plano de Cogestão 2024-2027](#)

<https://cm-olhao.pt/16942/plano-de-cogestao-do-pnrf-em-consulta-publica>

- Website do Município de VRSA (12-2023)

The screenshot shows the website of the Municipality of Vila Real Santo António (VRSA). The main navigation menu includes 'A AUTARQUIA', 'ATIVIDADE MUNICIPAL', 'SERVIÇOS', 'CONHECER VRSA', and 'VIVER EM VRSA'. The page title is 'COGESTÃO DO PARQUE NACIONAL DA RIA FORMOSA'. The content includes a search bar, a sidebar with a menu for 'Ambiente e Serviços Gerais', and a main text area with the following details:

**COGESTÃO DO PARQUE NACIONAL DA RIA FORMOSA**

O Município de VRSA informa que, se encontra em consulta pública a proposta de Plano de Cogestão do Parque Natural da Ria Formosa.

Consulte toda a informação disponível aqui:

- [Edital](#)
- [Proposta do Plano de Cogestão do Parque Natural da Ria Formosa](#)

A **Consulta Pública** decorrerá de **12 de dezembro a 10 de janeiro**.

Informamos que durante o mês de janeiro irão realizar-se **sessões públicas** de apresentação da Proposta de Plano com as seguintes datas marcadas:

- **Tavira:** Biblioteca Municipal Álvaro de Campos, **4 de janeiro**, 18h00
- **Faro:** Salão Nobre da Câmara Municipal, **9 de janeiro**, 18h00

Para mais informações visite:

- [ICNE](#) (Instituto da Conservação da Natureza e das Florestas)
- [AMAL](#) (Comunidade Intermunicipal do Algarve)

At the bottom of the page, there is a search bar with 'Nome' and 'Data' filters, and navigation buttons for 'Voltar Atrás' and 'Voltar ao Topo'.

<https://www.cm-vrsa.pt/pt/menu/3561/cogestao-do-parque-nacional-da-ria-formosa.aspx>

- Website do Município de Tavira (12-2023)



<https://cm-tavira.pt/site/participacao-publica/>



- Website Sul Informação (07-12-2023)

The screenshot shows the website 'Sul Informação' with a red header. The main article is titled 'Consulta Pública ao Plano de Cogestão do Parque Natural da Ria Formosa arranca dia 12'. The article text includes:

**SOCIEDADE**

## Consulta Pública ao Plano de Cogestão do Parque Natural da Ria Formosa arranca dia 12

Por Sul Informação • 7 de Dezembro de 2023 - 18:44

A Ria Formosa é a maior zona húmida do sul de Portugal e uma das áreas do país mais ricas em biodiversidade

**Sui**  
Sul Informação

A Consulta Pública à proposta de Plano de Cogestão do Parque Natural da Ria Formosa (PNRF) vai decorrer de 12 de Dezembro a 10 de Janeiro, anunciou hoje a Comunidade Intermunicipal do Algarve (AMAL).

Os contributos devem ser enviados, entre as datas referidas, para o correio eletrónico [geral@amal.pt](mailto:geral@amal.pt) (com a indicação "Consulta Pública Cogestão PNRF" no assunto do correio eletrónico) ou, por via postal, para o Gabinete de Apoio ao Presidente, Câmara Municipal de Faro, Largo da Sé, 8004-001 Faro.

Para que todos os interessados possam ficar a conhecer melhor o que se pretende, vão ser promovidas duas sessões públicas de apresentação da proposta de Plano de Cogestão. A primeira terá lugar no dia 4 de janeiro, às 18h00, na Biblioteca Municipal Álvaro de Campos, em Tavira, enquanto a segunda está marcada para 9 de janeiro, também às 18h00, no Salão Nobre da Câmara Municipal, em Faro.

Os documentos podem ser consultados clicando aqui.

Segundo a AMAL, «o modelo de cogestão do PNRF representa uma importante dimensão da gestão de proximidade das áreas protegidas, com intervenção dos municípios e das entidades relevantes para a promoção do desenvolvimento sustentável e da valorização dos espaços naturais classificados que integram o seu território».

A Ria Formosa é a maior zona húmida do sul de Portugal e uma das áreas do país mais ricas em biodiversidade.

O Parque Natural da Ria Formosa (PNRF) está situado no sotavento algarvio, assente na importante zona lagunar aí existente. Cobre uma superfície de cerca de 18.000 hectares, incluindo a área submersa abrangendo os concelhos de Faro, Loulé, Olhão, Tavira e Vila Real de Santo António.

A Reserva Natural da Ria Formosa foi constituída em 1978, tendo sido reclassificada como Parque Natural em 1987.

**Leia mais um pouco!**

Uma região forte precisa de uma imprensa forte e, nos dias que correm, a imprensa depende dos seus leitores. Disponibilizamos todos os conteúdos do Sul Informação gratuitamente, porque acreditamos que não é com barreiras que se aproxima o público do jornalismo responsável e de qualidade. Por isso, o seu contributo é essencial.

[Contribua aqui!](#)

**Laugavegur Trail**  
Hike one of the most famous and beautiful trails in the world.  
57hours [Open >](#)

**O SUL PRECISA DE AMIGOS**  
AJUDE-NOS A FAZER O SEU JORNAL!

AMAL COGESTÃO CONSULTA PÚBLICA FARO  
PARQUE NATURAL DA RIA FORMOSA PLANO DE COGESTÃO RIA FORMOSA TAVIRA

**Sul Informação**  
RÁDIO UNIVERSITÁRIA DO ALGARVE 102.7 FM  
Destaques do Dia

<https://www.sulinformacao.pt/2023/12/consulta-publica-ao-plano-de-cogestao-do-parque-natural-da-ria-formosa-arranca-dia-12/>

- Website DiariOnline (07-12-2023)

OCS nº 125604, ERC | Diretor: Francisco Piedade quarta-feira, 13 de dezembro de 2023 10:06

**diariOnline**  
Região Sul

NOVO RENAULT AUSTRAL E-TECH FULL HYBRID 200 CV  
centros Renault Pro+ proposta comercial em 48h

Sociedade Economia Saúde Ambiente Educação & Ciência Desporto Artes & Espetáculos diariOnline TV Multimédia Algarve na TV Internacional Opinião

Últimas Notícias

Plano de Desenvolvimento Social do Algarve

**Consulta Pública ao Plano de Cogestão do Parque Natural da Ria Formosa começa dia 12**

Redação diariOnline Região Sul, OCS nº 125604, ERC, 19:37 - 07/12/23

A Consulta Pública à proposta de Plano de Cogestão do Parque Natural da Ria Formosa, vai decorrer entre o próximo dia 12 de dezembro e o dia 10 de janeiro de 2024.

Os contributos devem ser enviados, entre as datas referidas, para o e-mail: geral@amal.pt, com a indicação no assunto do correio eletrónico "Consulta Pública Cogestão PNRF", ou por via postal, para o Gabinete de Apoio ao Presidente, Câmara Municipal de Faro, Largo da Sé, 8004-001 [Faro](#).

Neste âmbito, e para que todos os interessados possam ficar a conhecer melhor o que se pretende, vão ser promovidas duas sessões públicas de apresentação da proposta de Plano de Cogestão:

- 4 de janeiro de 2024 | 18h - Biblioteca Municipal Álvaro de Campos, Tavira
- 9 de janeiro de 2024 | 18h - Salão Nobre da Câmara Municipal, Faro

Os documentos podem ser consultados [clicando aqui](#).

O modelo de cogestão do PNRF representa uma importante dimensão da gestão de proximidade das áreas protegidas, com intervenção dos municípios e das entidades relevantes para a promoção do desenvolvimento sustentável e da valorização dos espaços naturais classificados que integram o seu território.

A Ria Formosa é a maior zona húmida do sul de Portugal e uma das áreas do país mais ricas em biodiversidade. O Parque Natural da Ria Formosa (PNRF) está situado no sotavento algarvio, assente na importante zona lagunar aí existente. Cobre uma superfície de cerca de 18.000 ha, incluindo a área submersa abrangendo os concelhos de Faro, Loulé, Olhão, Tavira e Vila Real de Santo António. A Reserva Natural da Ria Formosa foi constituída em 1978, tendo sido reclassificada como Parque Natural em 1987.

Pub

SQUARESPACE  
Level up your business on Squarespace.

Pub

**O MESTRE VALENTE**  
Oficina de Reparação Automóvel

**MOTRIO**  
REPARAÇÃO RENAULT

Tel: 289 314 730 - Tlm: 938 686 939  
EN 396 - Semino - QUARTEIRA

Algarve na TV

**COP 28. Portugal apresentou a mais recente área marinha protegida no Algarve - RTP**

Redação diariOnline Região Sul, OCS nº 125604, ERC, 17:03 - 10/12/23

**Casas devolutas estão a ser cada vez mais ocupadas por imigrantes em Faro - SIC**

Redação diariOnline Região Sul, OCS nº 125604, ERC, 12:32 - 10/12/23

**Vai dar uma curva: pelo Barrocal Algarvio**

Redação diariOnline Região Sul, OCS nº 125604, ERC, 10:31 - 10/12/23

Pub

**23-24 PASSAGEM PORTIMÃO DE ANO**  
ZONA RIBEIRINHA 22H

29 DEZ THE PEAKLES TRIBU TO AS PEAKLES

30 DEZ RFM TIME MACHINE 00'S - 90'S - 00'S SHOW

31 DEZ TURB'O BAILE

UNITE TO UNITE

COMA OS PORTINHOS E KUPPI BELLA DE BOCA

VILAQUETIMÁL.PT Portimão

Newsletter diariOnline  
Subscrição gratuita.  
Inscreva o seu e-mail abaixo:

<https://regiao-sul.pt/sociedade/consulta-publica-ao-plano-de-cogestao-do-parque-natural-da-ria-formosa-comeca-dia-12/649568>

- Website Algarve Primeiro (08-12-2023)

Início | Ficha Técnica | Estatuto Editorial | Política de Privacidade | Contactos | Quarta-feira, 13 de Dezembro de 2023 | 10:24

# ALGARVE PRIMEIRO

INÍCIO SOCIEDADE DESPORTO ECONOMIA POLÍTICA CULTURA **AMBIENTE** SAÚDE BORA LÁ

FIGURAS DA NOSSA TERRA

AMBIENTE

## Consulta pública ao Plano de Cogestão do Parque Natural da Ria Formosa arranca dia 12



📅 2023-12-08 15:55

✕   

**Vai estar a decorrer, entre os próximos dias 12 de dezembro e 10 de janeiro de 2024, a consulta pública à proposta do Plano de Cogestão do Parque Natural da Ria Formosa.**

Os contributos devem ser enviados, para o correio eletrónico geral@amal.pt (com a indicação "Consulta Pública Cogestão PNRF" no assunto do correio eletrónico) ou, por via postal, para o gabinete de apoio ao presidente, Câmara Municipal de Faro, Largo da Sé, 8004-001 Faro.

Neste âmbito, e para que todos os interessados possam ficar a conhecer melhor o que se pretende, vão ser promovidas duas sessões públicas de apresentação da proposta, no dia 4 de janeiro de 2024, às 18h00 na Biblioteca Municipal Álvaro de Campos, em Tavira e no dia 9, à mesma hora, no Salão Nobre da Câmara Municipal de Faro.

Os documentos podem ser consultados [aqui](#).

Em nota da AMAL, lê-se que o modelo de cogestão do PNRF «representa uma importante dimensão da gestão de proximidade das áreas protegidas, com intervenção dos municípios e das entidades relevantes para a promoção do desenvolvimento sustentável e da valorização dos espaços naturais classificados que integram o seu território».

<https://www.algarveprimeiro.com/d/consulta-publica-ao-plano-de-cogestao-do-parque-natural-da-ria-formosa-arranca-dia-12/54095-85>



- Website Barlavento (08-12-2023)

quarta-feira, dezembro 13, 2023    Diretor: Bruno Filipe Pires    936 439 372    914 935 338    919 907 187    info@barlavento.pt

**barlavento**    ALGARVE    AMBIENTE    CULTURA    DESPORTO    POLÍTICA    MAIS

**INAUGURAÇÃO DO CENTRO INTERPRETATIVO DO SALVA-VIDAS DE ALVOR**  
16 DE DEZEMBRO 2023 . 15H00  
ARMAZENS PESCA ALVOR

Início > Algarve > Cogestão do Parque Natural da Ria Formosa em consulta pública a partir...



**Algarve | Ambiente**

## Cogestão do Parque Natural da Ria Formosa em consulta pública a partir de dia 12

Por barlavento - 8 de dezembro de 2023 - 10:44

Facebook    Twitter

Vai estar a decorrer, a partir de 12 de dezembro, a Consulta Pública à proposta de Plano de Cogestão do Parque Natural da Ria Formosa.

De acordo com a AMAL, Comunidade Intermunicipal do Algarve, vai estar a decorrer, entre os próximos dias 12 de dezembro e 10 de janeiro de 2024, a Consulta Pública à proposta de Plano de Cogestão do Parque Natural da Ria Formosa.

Os contributos devem ser enviados, entre as datas referidas, por email (geral@amal.pt) com a indicação «Consulta Pública Cogestão PNRF» no assunto ou, por via postal, para o Gabinete de Apoio ao presidente, Câmara Municipal de Faro, Largo da Sé, 8004-001 Faro.

Neste âmbito, e para que todos os interessados possam ficar a conhecer melhor o que se pretende, vão ser promovidas duas sessões públicas de apresentação da proposta de Plano de Cogestão:

- 4 de janeiro de 2024 | 18h – Biblioteca Municipal Álvaro de Campos, Tavira
- 9 de janeiro de 2024 | 18h – Salão Nobre da Câmara Municipal, Faro

A proposta do plano pode ser consultada aqui.

O modelo de cogestão do PNRF representa uma importante dimensão da gestão de proximidade das áreas protegidas, com intervenção dos municípios e das entidades relevantes para a promoção do desenvolvimento sustentável e da valorização dos espaços naturais classificados que integram o seu território.

A Ria Formosa é a maior zona húmida do sul de Portugal e uma das áreas do país mais ricas em biodiversidade.

O Parque Natural da Ria Formosa (PNRF) está situado no sotavento algarvio, assente na importante zona lagunar aí existente. Cobre uma superfície de cerca de 18 mil hectares (ha), incluindo a área submersa abrangendo os concelhos de Faro, Loulé, Olhão, Tavira e Vila Real de Santo António. A Reserva Natural da Ria Formosa foi constituída em 1978, tendo sido reclassificada como Parque Natural em 1987.




**ÚLTIMAS NOTÍCIAS**

**Câmara de Loulé reconhece Emergência Climática no seu território**  
13 de dezembro de 2023 - 10:47

<https://barlavento.sapo.pt/ambiente/cogestao-do-parque-natural-da-ria-formosa-em-consulta-publica-a-partir-de-dia-12>

- Website Mais Algarve (11-12-2023)

[Pesquisar](#)

**Algarve**  
 O ALGARVE NUM CLIQUE

[Início](#) [Notícias](#) [Rubricas](#) [Crónicas](#) [Vídeos](#) [Fotografias](#) [Música](#)

[Início](#) > [Notícias](#) > [Regionais](#) > [Olhão](#) | Consulta Pública sobre o Plano de Cogestão do PNRF

**Notícias Regionais**

## Olhão | Consulta Pública sobre o Plano de Cogestão do PNRF

Por [Mais Algarve](#) - 11/12/23

[f](#) [x](#) [p](#) [g](#) [w](#)

O Município de Olhão informa que se encontra em consulta pública, **de 12 de dezembro até 10 de janeiro**, a **Proposta de Plano de Cogestão do Parque Natural da Ria Formosa 2023-2027**.

O modelo de cogestão representa uma importante dimensão da gestão de proximidade das áreas protegidas, com expressa intervenção dos municípios e dos representantes das entidades relevantes para a promoção do desenvolvimento sustentável e da valorização dos espaços naturais classificados que integram o seu território.

Os contributos devem ser enviados para [geral@emal.pt](mailto:geral@emal.pt), com a indicação "Consulta Pública Cogestão PNRF", ou por via postal para Gabinete de Apoio ao Presidente, Câmara Municipal de Faro, Largo da Sé, 8004-001 Faro.

Editar

Proposta de Plano de Cogestão 2024-2027  
 CM Olhão

**TEMAS** [Consulta Pública](#) [Olhão](#) [Plano Cogestão](#) [PNRF](#)

**+ Notícias**

- Loulé | Cineteatro Louletano recebe Exposição da APAV
- Município de Lagoa e Município de Tavira juntos no Combate à Espécie Invasora de Algas Marinhas
- Quarteira | 11ª edição da São Silvestre
- Castro Marim | Distinção Nacional de Prática mais Inovadora na Área Fiscal no Apoio à Família
- PSD Olhão | António Andrade Reeleito Presidente do com Legitimidade Reforçada

**DIRETO | Conce**

**Pub**

**Oferta de acessório no valor até 89,99€**

**+ Artigos**

<https://maisalgarve.pt/2023/12/11/olhao-consulta-publica-sobre-a-plano-de-cogestao-do-pnrf/>

- Website Jornal do Algarve (11-12-2023)

JORNAL DO ALGARVE SEMANÁRIO | EXCLUSIVOS




Foto D. R. - AMAL

## Consulta pública do Plano de Cogestão da Ria Formosa arranca este mês

por Gonçalo Dourado | 11 Dez. 2023, 15:56

A consulta pública da proposta de Plano de Cogestão do Parque Natural da Ria Formosa vai decorrer entre os dias 12 de dezembro de 2023 e 10 de janeiro de 2024, anunciou a Comunidade Intermunicipal do Algarve (AMAL).

Publicidade

Colete assinaturas eletrônicas em qualquer lugar usando o Acrobat Pro DC. Experimentar

Os contributos devem ser enviados para o e-mail geral@amal.pt ou por correio para o Gabinete de Apoio ao Presidente da Câmara Municipal de Faro.

Os interessados podem ficar a conhecer melhor este objetivo nos dias 4 e 9 de janeiro, em duas sessões públicas que vão decorrer pelas 18:00 na Biblioteca Municipal Álvaro de Campos, em Tavira, e no Salão Nobre da Câmara Municipal de Faro, respetivamente.

Publicidade

Colete assinaturas eletrônicas em qualquer lugar usando o Acrobat Pro DC. Experimentar

TAGS Ria Formosa

<https://jornaldoalgarve.pt/consulta-publica-do-plano-de-cogestao-da-ria-formosa-arranca-este-mes/>

- Website do IPMA (12-12-2023)

IPMA Quem somos | Onde estamos | Conselho científico | Recrutamento | Projetos | eBiblioteca | Enciclopédia ipma | Contactos | English

Pesquisa  ok

Tempo Mar Sismos Clima Bivalves Pescas e aquacultura Aeronáutica Agricultura Saúde Navios Espaço Fogos Rurais

IPMA > Centro de Media > Notícias

### CONSULTA PÚBLICA RIA FORMOSA

2023-12-12 (IPMA)

O IPMA informa que se encontra em consulta pública, até 10 de janeiro de 2024, a proposta de Plano de Cogestão do Parque Natural da Ria Formosa, no Algarve.

O modelo de cogestão representa uma importante dimensão da gestão de proximidade das áreas protegidas, com expressa intervenção dos municípios e dos representantes das entidades relevantes para a promoção do desenvolvimento sustentável e da valorização dos espaços naturais classificados que integram o seu território.

A Ria Formosa é a maior zona húmida do sul de Portugal e uma das áreas do país mais ricas em biodiversidade. O Parque Natural da Ria Formosa (PNRF) está situado no sotavento algarvio, assente na importante zona lagunar aí existente. O PNRF cobre uma superfície de cerca de 18.000 ha, incluindo a área submersa abrangendo os concelhos de Faro, Loulé, Olhão, Tavira e Vila Real de Santo António. A Reserva Natural da Ria Formosa foi constituída em 1978, tendo sido reclassificada como Parque Natural em 1987.

Os contributos devem ser enviados para o e-mail [geral@amal.pt](mailto:geral@amal.pt), com a indicação "Consulta Pública Cogestão PNRF" ou por via postal para Gabinete de Apoio ao Presidente, Câmara Municipal de Faro, Largo da Sé, 8004-001 FARO.

O IPMA integra a comissão de Cogestão através de técnicos da Divisão de Aquacultura, Valorização e Bioprospeção (DIVAV).

[Consulte o Edital](#)  
[Aceder à proposta do Plano de Cogestão](#)

#### Imagens associadas

Parque Natural da Ria Formosa

#### Centro de Media

[Entrada Centro Media](#)

#### Noticias

[Comunicados imprensa](#)  
[Multimedia IPMA](#)  
[Divulgação](#)

#### Arquivo Noticias

[2022](#)  
[2021](#)  
[2020](#)  
[2019](#)  
[2018](#)  
[2017](#)  
[2016](#)  
[2015](#)  
[2014](#)  
[2013](#)  
[2012](#)

#### Siga-nos no

[Facebook](#)  
[Twitter](#)  
[Youtube](#)  
[IPMA Educast](#)



- Facebook do IPMA (12-12-2023)



<https://www.facebook.com/ipma.pt/posts/pfbid037Ud6sMas7xxx3dmu78EhAersaQ8o8UQMLb4tpPrw1DdZWHTrFQhwTPjuqAqH7ZcLI>

- Twitter do IPMA (12-12-2023)



[https://twitter.com/ipma\\_pt/status/1734537601120387299](https://twitter.com/ipma_pt/status/1734537601120387299)



- Website Sul Informação (12-12-2023)

Sul Alentejo | Diretora: Elisabete Rodrigues • 12-12-2023 • Semana 616 | Estatuto Editorial | Ficha Técnica | Publicidade | Entrar | Registrar

# Sulinformação

Local | Economia | Política | Cultura | Ambiente | Ciência | Educação | Opinião | Desporto | Vida Boa | Newsletter | Pesquisar

VILA NOVA DE MILFONTES, ODEMIRA | PASSAGEM DE ANO | 31 DEZ | www.cm-odemira.pt

**SOCIEDADE**

## Plano de cogestão do Parque Natural da Ria Formosa está em consulta pública

Por Sul Informação • 12 de Dezembro de 2023 - 12:03

Até ao dia 10 de Janeiro

Postar | Partilhar | Partilhar | Imprimir




Foto: Hugo Rodrigues | Sul Informação

**Sul Informação**

A proposta de Plano de Cogestão do Parque Natural da Ria Formosa está em consulta pública desde hoje, 12 de Dezembro, e até ao dia 10 de Janeiro, anunciou o Instituto Português do Mar e da Atmosfera (IPMA), uma das entidades que integra a comissão de cogestão desta área protegida algarvia.

A proposta de plano pode ser consultada seguindo este link, bem como no site da Câmara de Faro, que lançou o procedimento, uma vez que é a entidade que preside, neste momento, à comissão de cogestão. Os contributos devem ser enviados para o e-mail geral@amal.pt, com a indicação "Consulta Pública Cogestão PNRF" ou por via postal para Gabinete de Apoio ao Presidente, Câmara Municipal de Faro, Largo da Sé, 8004-001 Faro.

«O modelo de cogestão representa uma importante dimensão da gestão de proximidade das áreas protegidas, com expressa intervenção dos municípios e dos representantes das entidades relevantes para a promoção do desenvolvimento sustentável e da valorização dos espaços naturais classificados que integram o seu território», enquadra o IPMA.

«A Ria Formosa é a maior zona húmida do sul de Portugal e uma das áreas do país mais ricas em biodiversidade. O Parque Natural da Ria Formosa (PNRF) está situado no sotavento algarvio, assente na importante zona lagunar aí existente. O PNRF cobre uma superfície de cerca de 18.000 hectares, incluindo a área submersa abrangendo os concelhos de Faro, Loulé, Olhão, Tavira e Vila Real de Santo António. A Reserva Natural da Ria Formosa foi constituída em 1978, tendo sido reclassificada como Parque Natural em 1987», conclui.

**APP SUL INFORMAÇÃO:**

DISPONÍVEL NO Google Play | Descarregar na App Store

**Albufeira**  
Destino de Emoções®  
www.cm-albufeira.pt

**Em Foco** | Últimas

- 1 Associação apela à esterilização para diminuir a taxa de abandono dos animais
- 2 Helicóptero resgata tripulante ferido em barco de pesca a sul de Portimão
- 3 Faro inaugura busto em homenagem ao cónego Henrique
- 4 Mercado de Vila do Bispo aposta na venda dos produtos locais
- 5 Incêndio em habitação provoca dois desalojados em Ourique

**Otovo Portugal**  
Instale Painéis Solares aos Preços Mais Baixos em Portugal.  
Otovo Portugal Obter Cotação >

AMBIENTE | FARO | LOULÉ | OLHÃO | PARQUE NATURAL DA RIA FORMOSA  
PLANO DE COGESTÃO | TAVIRA | VRSA

UP NEXT | António Guterres alerta para crescente ameaça da...  
MONCHIQUE NATAL

<https://www.sulinformacao.pt/2023/12/plano-de-cogestao-do-parque-natural-da-ria-formosa-esta-em-consulta-publica/>

- Website Postal do Algarve (12-12-2023)

The screenshot shows the website 'postal' with a yellow header. The main navigation menu includes: HOME PAGE, PAPEL, SOCIEDADE, ECONOMIA, CULTURA, DESPORTO, POLITICA, SAUDE, AUTO, TECNOLOGIA, OPINIAO, EUROPE DIRECT, CONTACTOS. A search bar is located in the top right corner.

The main content area features a large image of Ria Formosa National Park. Below it, the article title is: **Plano de Cogestão do Parque Natural da Ria Formosa em consulta pública até 10 de janeiro**. A sub-headline reads: *A Ria Formosa é a maior zona húmida do sul de Portugal e uma das áreas mais ricas em biodiversidade*. The article is dated 18/06/23, 10h00min, 2023 | POSTAL.

The article text includes:
 

- A proposta do Plano de Cogestão do Parque Natural da Ria Formosa (PNRF), no Algarve, com vista à valorização da área protegida, está em consulta pública até ao dia 10 de janeiro de 2024.
- O documento, elaborado e aprovado em 19 de novembro pela comissão de cogestão do PNRF, visa determinar a estratégia a implementar para promover o território daquele parque natural e melhorar a comunicação com todos os interlocutores e utilizadores daquela área protegida, lê-se na proposta.
- De acordo com um comunicado divulgado pelo Instituto Português do Mar e da Atmosfera (IPMA), que integra a comissão, "o modelo de cogestão representa uma importante dimensão da gestão de proximidade das áreas protegidas, com expressa intervenção dos municípios e dos representantes das entidades relevantes para a promoção do desenvolvimento sustentável e da valorização dos espaços naturais classificados que integram o seu território".
- O pedido de adesão ao modelo de cogestão foi oficializado em maio de 2021, por proposta dos municípios cujo território integra o PNRF - Loulé, Faro, Olhão, Tavira e Vila Real de Santo António -, ao Instituto da Conservação da Natureza e das Florestas (ICNF).
- A Ria Formosa é a maior zona húmida do sul de Portugal e uma das áreas mais ricas em biodiversidade, assentando o Parque Natural numa importante zona lagunar, cobrindo uma superfície de cerca de 18.000 hectares.
- A Reserva Natural da Ria Formosa foi constituída em 1978, tendo sido reclassificada como Parque Natural em 1987, lê-se na nota do IPMA, que integra a comissão através de técnicos da divisão de Aquacultura, Valorização e Bioprospeção.
- De acordo com a proposta, o modelo de cogestão visa criar uma dinâmica partilhada de valorização, "tendo por base a sua sustentabilidade nas dimensões política, social, económica, ecológica, territorial e cultural e incidindo especificamente nos domínios da promoção, sensibilização e comunicação".
- Ao mesmo tempo, refere, "pretende estabelecer procedimentos concertados que visem um melhor desempenho" na salvaguarda dos valores naturais e "na resposta às solicitações da sociedade, através de uma maior articulação e eficiência das interações entre o ICNF, os municípios e entidades públicas competentes".
- O documento foi desenvolvido em articulação com diversas entidades com intervenção direta e indireta na área protegida, para um horizonte temporal mínimo de três anos (2024-2027), destaca a proposta da comissão.
- A proposta do modelo do Plano de Cogestão PNRF está em consulta pública até ao dia 10 de janeiro, devendo os contributos ser enviados para o endereço de correio eletrónico [geral@amal.pt](mailto:geral@amal.pt), com a indicação Consulta Pública Cogestão PNRF ou por via postal para o gabinete de apoio ao presidente da Câmara de Faro.

At the bottom of the article, it says: **Leia também: [Tavira recebeu encontro de trabalho da Comissão de Cogestão do Parque Natural da Ria Formosa](#)**

On the right side of the page, there is a sidebar with a search bar, a 'PUBLICIDADE' section, and a 'ÚLTIMAS' section with several article teasers. Below that is an 'OPINIÃO' section and a 'EUROPE DIRECT ALGARVE' section.

<https://postal.pt/sociedade/plano-de-cogestao-do-parque-natural-da-ria-formosa-em-consulta-publica-ate-10-de-janeiro/>

- Website do Município de Tavira (22-12-2023)



The screenshot shows the website of the Municipality of Tavira. At the top, there is a navigation bar with the municipality's logo and contact information. The main content area features a news article titled "Tavira apresenta proposta de Plano de Cogestão da Ria Formosa". The article includes a date of 22 December 2023 and a featured image with text announcing a public session on January 4th at 18:00 at the Alvaro de Campos Municipal Library. Below the image, the text describes the public consultation process and the importance of the management plan for the Ria Formosa Natural Park.

**AMBIENTE**

## Tavira apresenta proposta de Plano de Cogestão da Ria Formosa

22 Dezembro, 2023



**SESSÃO PÚBLICA  
DE APRESENTAÇÃO DA PROPOSTA  
DE PLANO DE COGESTÃO DO  
PARQUE NATURAL DA RIA FORMOSA**

**4 de janeiro**  
18h00  
Biblioteca Municipal Álvaro de Campos

**PARTICIPE!**

Realiza-se, no dia 04 de janeiro, pelas 18h00, na Biblioteca Municipal Álvaro de Campos, uma sessão de apresentação da proposta de Plano de Cogestão do Parque Natural da Ria Formosa (PNRF).

Esta encontra-se em fase de consulta pública, até dia 10 de janeiro. Durante este período, os interessados poderão remeter os seus contributos para a AMAL – Comunidade Intermunicipal do Algarve, através do e-mail: [geral@amal.pt](mailto:geral@amal.pt)

O modelo de cogestão do PNRF representa uma importante forma de gestão de proximidade das áreas protegidas com intervenção dos municípios e das entidades responsáveis pela promoção do desenvolvimento sustentável e da valorização dos espaços naturais classificados.

A Ria Formosa é a maior zona húmida do sul de Portugal e uma das áreas do país mais ricas em biodiversidade. O Parque Natural da Ria Formosa (PNRF) está situado no sotavento algarvio, assente na importante zona lagunar aí existente. Cobre uma superfície de cerca de 18.000 ha, incluindo a área submersa abrangendo os concelhos de Faro, Loulé, Olhão, Tavira e Vila Real de Santo António. A Reserva Natural da Ria Formosa foi constituída em 1978, tendo sido reclassificada como Parque Natural em 1987.

+ Info:

<https://amal.pt/comunicacao/695-consulta-publica-ao-plano-de-cogestao-do-parque-natural-da-ria-formosa-arranca-dia-12>

PARTILHAR:   

<https://cm-tavira.pt/site/noticia/tavira-apresenta-proposta-de-plano-de-cogestao-da-ria-formosa/>

- Website Jornal do Algarve (22-12-2023)

**JORNAL do ALGARVE**

## Tavira apresenta proposta de Plano de Cogestão da Ria Formosa

por Joana Pinheiro Rodrigues | 22 Dez. 2023, 14:59

f x 🌐 in ✉



Foto CMT

por Joana Pinheiro Rodrigues | 22 Dez. 2023, 14:59

🔊 ouvir notícia


Realiza-se no dia 4 de janeiro, pelas 18h00, na **Biblioteca Municipal Álvaro de Campos**, em Tavira, uma sessão de apresentação da proposta de Plano de Cogestão do Parque Natural da Ria Formosa (PNRF), indicou a autarquia

A proposta encontra-se em fase de consulta pública até dia 10 de janeiro. Durante este período, os interessados poderão remeter os seus contributos para a Comunidade Intermunicipal do Algarve (AMAL), através do e-mail [geral@amal.pt](mailto:geral@amal.pt).

“O modelo de cogestão do PNRF representa uma importante forma de gestão de proximidade das áreas protegidas com intervenção dos municípios e das entidades responsáveis pela promoção do desenvolvimento sustentável e da valorização dos espaços naturais classificados”, refere o município em comunicado.

- Publicidade -

**NESPRESSO** ENTREGA GRATUITA  
A PARTIR DE 23€



ENCOMENDAR

TAGS Plano de cogestão Ria Formosa Tavira

<https://jornaldealgarve.pt/tavira-apresenta-proposta-de-plano-de-cogestao-da-ria-formosa/>



- Website DiariOnline (22-12-2023)

OCS nº 125604 ERC | Diretor: Francisco Piedade

**diariOnline**  
Região Sul

Sociedade Economia Saúde Ambiente Educação & Ciência Desporto Artes & Espetáculos diariOnline TV Multi

Últimas Notícias **Algarve faz balanço muito positivo de 2023** 26/12 - 19:26 "Barragem do Arade te



00 biblioteca Álvaro de Campos (Foto: <https://www.turifall.com/>)

## Município de Tavira apresenta proposta de Plano de Cogestão da Ria Formosa

Redação diariOnline Região Sul, OCS nº 125604 ERC, 16:32 - 22/12/23

Numa ação promovida pelo Município de Tavira, a Biblioteca Municipal Álvaro de Campos, vai receber no dia 04 de janeiro, pelas 18h00, uma sessão de apresentação da proposta de Plano de Cogestão do Parque Natural da Ria Formosa (PNRF).

A proposta encontra-se em fase de consulta pública, até dia 10 de janeiro, a qual pode ser consultada [clicando aqui](#), pelo que durante este período, os interessados poderão remeter os seus contributos para a AMAL – Comunidade Intermunicipal do Algarve, através do e-mail: [geral@amal.pt](mailto:geral@amal.pt).

O modelo de Cogestão do PNRF representa uma importante forma de gestão de proximidade das áreas protegidas com intervenção dos municípios e das entidades responsáveis pela promoção do desenvolvimento sustentável e da valorização dos espaços naturais classificados.

A Ria Formosa é a maior zona húmida do sul de Portugal e uma das áreas do país mais ricas em biodiversidade. O Parque Natural da Ria Formosa (PNRF) está situado no sotavento algarvio, assente na importante zona lagunar aí existente.

O Parque Natural da Ria Formosa cobre uma superfície de cerca de 18.000 ha, incluindo a área submersa abrangendo os concelhos de Faro, Loulé, Olhão, [Tavira](#) e Vila Real de Santo António. A Reserva Natural da Ria Formosa foi constituída em 1978, tendo sido reclassificada como Parque Natural em 1987.

LEIA MAIS: [ALGARVE](#) [BIBLIOTECA](#) [CONSULTA PÚBLICA](#) [PNRF](#) [PORTUGAL](#) [RIA FORMOSA](#)  
[TAVIRA](#)

<https://regiao-sul.pt/sociedade/municipio-de-tavira-apresenta-proposta-de-plano-de-cogestao-da-ria-formosa/651175>


- Website Barlavento (22-12-2023)

quarta-feira, dezembro 27, 2023 Diretor: Bruno Filipe Pires 936 439 372 914 935 536 919 907 187 info@barlavento.pt

**barlavento** TERMOUO REGIONAL DO ALGARVE ALGARVE AMBIENTE CULTURA DESPORTO POLITICA MAIS

Vila do Bispo Um Concelho a Descobrir! Tanto, aqui tão perto... www.cm-viladobispo.pt

Início > Algarve > Proposta de Plano de Cogestão da Ria Formosa apresenta-se em Tavira



Algarve Ambiente Tavira

## Proposta de Plano de Cogestão da Ria Formosa apresenta-se em Tavira

Por barlavento - 22 de dezembro de 2023 - 15:18

Facebook Twitter

A sessão de apresentação da proposta de Plano de Cogestão do Parque Natural da Ria Formosa está marcada para dia 4 de janeiro, em Tavira.

A Biblioteca Municipal Álvaro de Campos, em Tavira, vai ser palco, no dia 4 de janeiro, às 18h00, de uma sessão de apresentação da proposta de Plano de Cogestão do Parque Natural da Ria Formosa (PNRF).

Esta encontra-se em fase de consulta pública, até ao dia 10 de janeiro, e durante este período, os interessados poderão remeter os seus contributos para a AMAL – Comunidade Intermunicipal do Algarve, através de e-mail (geral@amal.pt).



O modelo de cogestão do PNRF representa uma importante forma de gestão de proximidade das áreas protegidas com intervenção dos municípios e das entidades responsáveis pela promoção do desenvolvimento sustentável e da valorização dos espaços naturais classificados, destaca a Câmara Municipal de Tavira.

Recorde-se que a Ria Formosa é a maior zona húmida do sul de Portugal e uma das áreas do país mais ricas em biodiversidade.

O PNRF está situado no sotavento algarvio, assente na importante zona lagunar aí existente, cobrindo uma superfície de cerca de 18.000 hectares, incluindo a área submersa abrangendo os concelhos de Faro, Loulé, Olhão, Tavira e Vila Real de Santo António.

A Reserva Natural da Ria Formosa foi constituída em 1978, tendo sido reclassificada como Parque Natural em 1987.

Mais informações sobre a consulta pública podem ser encontradas no website da AMAL, disponível aqui.

TAGS Algarve AMAL Biblioteca Municipal Álvaro de Campos Notícias Algarve Plano de Cogestão do Parque Natural da Ria Formosa PNRF Ria Formosa

**ÚLTIMAS NOTÍCIAS**

- ETIC Algarve doa equipamento ao Centro Comunitário Horta da Areia 27 de dezembro de 2023 - 11:50
- Autoridades registam perto de 5 mil acidentes e 17 mortos em 11 dias 27 de dezembro de 2023 - 11:21
- Subida dos preços da habitação abranda para 7,6% no terceiro trimestre 27 de dezembro de 2023 - 11:11

<https://barlavento.sapo.pt/algarve/proposta-de-plano-de-cogestao-da-ria-formosa-apresenta-se-em-tavira>

- Facebook Município de Tavira (03-01-2024)

 **Município de Tavira**  
20 h · 🌐

📌 !! Apresentação da proposta de Plano de Cogestão da Ria Formosa

Marque já na sua agenda. Amanhã, dia 04 de janeiro, pelas 18h00, na Biblioteca Municipal Álvaro de Campos, em Tavira, a sessão de apresentação da proposta de Plano de Cogestão do Parque Natural da Ria Formosa (PNRF).

Esta encontra-se em fase de consulta pública, até dia 10 de janeiro. Durante este período, os interessados poderão remeter os seus contributos para a AMAL – Comunidade Intermunicipal do Algarve, através do e-mail: [geral@amal.pt](mailto:geral@amal.pt)

O modelo de cogestão do PNRF representa uma importante forma de gestão de proximidade das áreas protegidas com intervenção dos municípios e das entidades responsáveis pela promoção do desenvolvimento sustentável e da valorização dos espaços naturais classificados.

A Ria Formosa é a maior zona húmida do sul de Portugal e uma das áreas do país mais ricas em biodiversidade. O Parque Natural da Ria Formosa (PNRF) está situado no sotavento algarvio, assente na importante zona lagunar aí existente. Cobre uma superfície de cerca de 18.000 ha, incluindo a área submersa abrangendo os concelhos de Faro, Loulé, Olhão, Tavira e Vila Real de Santo António. A Reserva Natural da Ria Formosa foi constituída em 1978, tendo sido reclassificada como Parque Natural em 1987.

+ Info:  
<https://amal.pt/.../895-consulta-publica-ao-plano-de...>



👍 25      2   4

👍 Gosto      💬 Comentar

<https://www.facebook.com/CMTavira/posts/pfbid02mFPhPJAg3YagHdNGm2LKZgzovXciKuVo3bspYNvBME8sopaX9v4LfskUnDALK7I>

- Website Jornal do Algarve (03-01-2024)

## Proposta de Plano de Cogestão da Ria Formosa é apresentada amanhã



Foto Luis de Guia - Associação Cultural do Património Marítimo



por Joana Pinheiro Rodrigues | 3 Jan. 2024, 15:12



ouvir notícia

Amanhã, quinta-feira, dia 4 de janeiro, pelas 18h00, na Biblioteca Municipal Álvaro de Campos, em Tavira, realiza-se a sessão de apresentação da proposta de Plano de Cogestão do Parque Natural da Ria Formosa (PNRF), indicou a autarquia taviense.

O Plano encontra-se em fase de consulta pública até dia 10 de janeiro. Durante este período, os interessados poderão remeter os seus contributos para a AMAL – Comunidade Intermunicipal do Algarve, através do e-mail geral@amal.pt.

“O modelo de cogestão do PNRF representa uma importante forma de gestão de proximidade das áreas protegidas com intervenção dos municípios e das entidades responsáveis pela promoção do desenvolvimento sustentável e da valorização dos espaços naturais classificados”, destaca o município.

<https://jornaldoalgarve.pt/proposta-de-plano-de-cogestao-da-ria-formosa-e-apresentada-amanha/>



- Website DiariOnline (03-01-2024)

OCS nº 125604, ERC | Diretor: Francisco Piedade

**diariOnline**  
Região Sul

Sociedade Economia Saúde Ambiente Educação & Ciência Desporto Artes & Espetáculos diariOnline TV Multin

Últimas Notícias **Proposta de plano de cogestão da Ria Formosa apresentado amanhã em Tavira** 03/01 - 17:01 **Arrendamento sobe 41% a nível naci**



psentimento a Formosa

## Proposta de Plano de Cogestão da Ria Formosa apresentado amanhã em Tavira

Redação diariOnline Região Sul, OCS nº 125604 ERC, 17:01 - 03/01/24

É amanhã, dia 04 de janeiro, pelas 18h00, que na Biblioteca Municipal Álvaro de Campos, em [Tavira](#), se realiza a sessão de apresentação da proposta de Plano de Cogestão do Parque Natural da Ria Formosa (PNRF).

A proposta encontra-se em fase de consulta pública, até dia 10 de janeiro, podendo durante este período, os interessados remeter os seus contributos para a AMAL – Comunidade Intermunicipal do Algarve, através do e-mail: [geral@amal.pt](mailto:geral@amal.pt)

O modelo de Plano de Cogestão do Parque Natural da Ria Formosa representa uma importante forma de gestão de proximidade das áreas protegidas com intervenção dos municípios e das entidades responsáveis pela promoção do desenvolvimento sustentável e da valorização dos espaços naturais classificados.

A Ria Formosa é a maior zona húmida do sul de Portugal e uma das áreas do país mais ricas em biodiversidade. O Parque Natural da Ria Formosa (PNRF) está situado no sotavento algarvio, assente na importante zona lagunar aí existente. Cobre uma superfície de cerca de 18.000 ha, incluindo a área submersa abrangendo os concelhos de Faro, Loulé, Olhão, Tavira e Vila Real de Santo António.

A Reserva Natural da Ria Formosa foi constituída em 1978, tendo sido reclassificada como Parque Natural em 1987. Para mais informações podem os interessados aceder ao PNRF [clikando aqui](#).

LEIA MAIS: [ALGARVE](#) [FARO](#) [LOULÉ](#) [PNRF](#) [PORTUGAL](#) [RIA FORMOSA](#) [TAVIRA](#)

VRSA

<https://regiao-sul.pt/sociedade/proposta-de-plano-de-cogestao-da-ria-formosa-apresentado-amanha-em-tavira/652127>

- Website Algarve Primeiro (03-01-2024)

Início | Ficha Técnica | Estatuto Editorial | Política de Privacidade | Contactos | Quinta-feira, 4 de Janeiro de 2024 | 10:45

# ALGARVE PRIMEIRO

INÍCIO SOCIEDADE DESPORTO ECONOMIA POLÍTICA CULTURA **AMBIENTE** SAÚDE BORA LÁ

FIGURAS DA NOSSA TERRA

AMBIENTE

## Proposta do Plano de Cogestão da Ria Formosa apresentada em Tavira



Foto - AMAL

📅 2024-01-03 16:41

✕ f 📧 📱

**A Biblioteca Municipal Álvaro de Campos, em Tavira, recebe esta quinta-feira, pelas 18h00, a sessão de apresentação da proposta do Plano de Cogestão do Parque Natural da Ria Formosa (PNRF).**

Em fase de **consulta pública**, os interessados poderão remeter os seus contributos até 10 de janeiro para a AMAL – Comunidade Intermunicipal do Algarve, através do e-mail: geral@amal.pt

O modelo de cogestão do PNRF representa uma importante forma de gestão de proximidade das áreas protegidas com intervenção dos municípios e das entidades responsáveis pela promoção do desenvolvimento sustentável e da valorização dos espaços naturais classificados.

A Ria Formosa é a maior zona húmida do sul de Portugal e uma das áreas do país mais ricas em biodiversidade. O Parque Natural da Ria Formosa (PNRF) cobre uma superfície de cerca de 18.000 ha, incluindo a área submersa abrangendo os concelhos de Faro, Loulé, Olhão, Tavira e Vila Real de Santo António. A Reserva Natural da Ria Formosa foi constituída em 1978, tendo sido reclassificada como Parque Natural em 1987.

<https://www.algarveprimeiro.com/d/proposta-do-plano-de-cogestao-da-ria-formosa-apresentada-em-tavira/54391-85>

- Website Postal do Algarve (03-01-2024)

postal

[HOME PAGE](#)
[FÓRUM](#)
[SOCIEDADE](#)
[ECONOMIA](#)
[CULTURA](#)
[DESPORTO](#)
[POLÍTICA](#)
[SAÚDE](#)
[AUTO](#)
[TECNOLOGIA](#)



Foto: ORF

SOCIEDADE

### Tavira apresenta proposta de Plano de Cogestão da Ria Formosa na Biblioteca Municipal

A proposta encontra-se em fase de consulta pública até dia 10 de Janeiro

10 de 1 Janeiro 2024 | POSTAL

[Facebook](#)
[Twitter](#)
[LinkedIn](#)
[Instagram](#)
[YouTube](#)

**A sessão de apresentação da proposta de Plano de Cogestão do Parque Natural da Ria Formosa (PNRF) realiza-se esta quinta-feira, pelas 18:00, na Biblioteca Municipal Álvaro de Campos, em Tavira.**

A proposta encontra-se em fase de consulta pública até dia 10 de Janeiro. Durante este período, os interessados podem remeter os seus contributos para a AMAL - Comunidade Intermunicipal do Algarve, através do e-mail: [geral@amal.pt](mailto:geral@amal.pt)

O modelo de cogestão do PNRF representa uma importante forma de gestão de proximidade das áreas protegidas com intervenção dos municípios e das entidades responsáveis pela promoção do desenvolvimento sustentável e da valorização dos espaços naturais classificados", sublinha a [autarquia taviense](#).

A Ria Formosa é a maior zona húmida do sul de Portugal e uma das áreas do país mais ricas em biodiversidade.

O Parque Natural da Ria Formosa (PNRF) está situado no sotavento algarvio, assente na importante zona lagunar aí existente. Cobre uma superfície de cerca de 18.000 ha, incluindo a área submersa abrangendo os concelhos de Faro, Loulé, Olhão, Tavira e Vila Real de Santo António.


A Reserva Natural da Ria Formosa foi constituída em 1978, tendo sido reclassificada como Parque Natural em 1987.

**SESSÃO PÚBLICA  
DE APRESENTAÇÃO DA PROPOSTA  
DE PLANO DE COGESTÃO DO  
PARQUE NATURAL DA RIA FORMOSA**

**4 de Janeiro**  
18h00

Biblioteca Municipal Álvaro  
de Campos

**PARTICIPE!**

 **tavira**

Leia também: [Plano de Cogestão do Parque Natural da Ria Formosa em consulta pública até 10 de Janeiro](#)

<https://postal.pt/sociedade/tavira-apresenta-proposta-de-plano-de-cogestao-da-ria-formosa-na-biblioteca-municipal/>

- Website Barlavento (03-01-2024)

Quarta-feira, Janeiro 10, 2024 | Diretor: Bruno Filipe Pires | 936 439 372 | 914 935 338 | 919 907 187 | info@barlavento.pt

**barlavento**  
Diário do Algarve

[f](#)
[@](#)

ALGARVE ▾
AMBIENTE ▾
CULTURA ▾
DESPORTO ▾
LIFESTYLE ▾
POÍTICA ▾
ECONOMIA ▾
MAIS ▾



Início > Ambiente > Proposta de Plano de Cogestão da Ria Formosa apresentado em Tavira

ALGARVE
b

## Proposta de Plano de Cogestão da Ria Formosa apresentado em Tavira

POR BARLAVENTO PUBLICADO 3 DE JANEIRO DE 2024 [GUARDAR](#)

[PARTILHAR](#)
[f](#)
[X](#)
[✉](#)

**Proposta de Plano de Cogestão do Parque Natural da Ria Formosa (PNRF) apresentada amanhã em Tavira.**

A Biblioteca Municipal Álvaro de Campos, em Tavira acolhe a sessão de apresentação da proposta de Plano de Cogestão do Parque Natural da Ria Formosa (PNRF), amanhã, dia 04 de janeiro, às 18h00.

Esta encontra-se em fase de consulta pública, até dia 10 de janeiro. Durante este período, os interessados poderão remeter os seus contributos para a **AMAL** - Comunidade Intermunicipal do Algarve, através de e-mail (geral@amal.pt).

O modelo de cogestão do PNRF representa uma importante forma de gestão de proximidade das áreas protegidas com intervenção dos municípios e das entidades responsáveis pela promoção do desenvolvimento sustentável e da valorização dos espaços naturais classificados. A Ria Formosa é a maior zona húmida do sul de Portugal e uma das áreas do país mais ricas em biodiversidade. O Parque Natural da Ria Formosa (PNRF) está situado no sotavento algarvio, assente na importante zona lagunar aí existente. Cobre uma superfície de cerca de 18 mil hectares (ha), incluindo a área submersa abrangendo os concelhos de Faro, Loulé, Olhão, Tavira e Vila Real de Santo António. A Reserva Natural da Ria Formosa foi constituída em 1978, tendo sido reclassificada como Parque Natural em 1987.



<https://www.barlavento.pt/ambiente/proposta-de-plano-de-cogestao-da-ria-formosa-apresentado-em-tavira>